

道路交通標誌-警告標誌




























				
右彎	左彎	連續彎路先向右	連續彎路先向左	險降坡
				
險升坡	狹橋	狹路	右側車道縮減	左側車道縮減
				
岔路	岔路	岔路	岔路	岔路
				
岔路	岔路	岔路	岔路	匝道會車
				
匝道會車	分道	圓環	注意號誌	有柵門鐵路平交道
				
無柵門鐵路平交道	第一面無柵門鐵路平交道	第二面無柵門鐵路平交道	第三面無柵門鐵路平交道	路面顛簸
				
路面高突	路面低窪	當心兒童	當心行人	路滑
				
當心殘障	當心動物	當心腳踏車	隧道	當心飛機
				
雙向道	當心台車	碼頭堤岸	注意落石	注意落石
				
左側斷崖	右側斷崖	注意強風	慢行	危險

道路交通標誌-禁制標誌

《遵行標誌》

停車再開	讓路	停車檢查	停車繳費	關卡停車	貨車過磅
道路遵行方向	道路遵行方向	道路遵行方向	道路遵行方向	單行道	單行道
車道遵行方向	車道遵行方向	車道遵行方向	車道遵行方向	車道遵行方向	靠右行駛
行人專用	圓環遵行方向	機慢車兩段左轉	四輪以上汽車專行	腳踏車及機器腳踏車專行	靠左行駛
道路指定大客車專行	車道指定腳踏車及機器腳踏車專行	車道指定大客車專行	輪胎加鏈	車道指定四輪以上汽車專行	按鳴喇叭
單線鐵路平交道		雙線以上鐵路平交道		單線電化鐵路平交道	
雙線以上電化鐵路平交道					


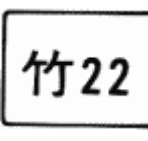

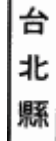



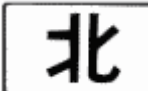



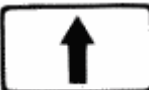




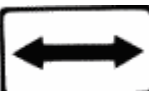









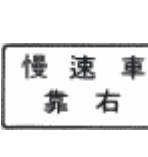




《禁止標誌》

					
禁止汽車進入	禁止機器腳踏車進入	禁止大貨車及聯結車進入	禁止聯結車進入	禁止汽車及機器腳踏車進入	禁止空計程車進入
					
禁止板車進入	禁止腳踏車進入	禁止獸力車進入	禁止馬達三輪車進入	禁止三輪車及獸力車進入	禁止三輪車及板車進入
					
禁止汽車機踏車及獸力車進入	禁止右轉	禁止左轉	禁止左右轉	禁止右轉及直行	禁止左轉及直行
					
禁止迴轉	禁止行人通行	禁止三輪車進入	禁止進入	禁止會車	禁止超車
					
禁止臨時停車	車道禁止進入		禁止停車		

《限制標誌》

					
車輛長度限制	車輛高度限制	車輛總重限制	車輛寬度限制	最高速限	最低速限

道路交通標誌-指示標誌

					
國道路線編號 標誌	省道路線編號 標誌	縣道路線編號 標誌	鄉道路線編號 標誌	省(市)界標誌	縣(市)界標誌
					
向東行	向西行	向南行	向北行	右轉方向	左轉方向
					
左轉方向	直行方向	右轉方向	直行後右轉	直行後左轉	直行後左轉
					
直行後右轉	左右轉方向	地名	高速公路指引	地名里程	方向里程
					
路名	高速公路出口 預告	高速公路出口 預告	高速公路出口 預告	高速公路出口 編號	地名方向指示
					
高速公路出口處 街名里程	高速公路 出口處數	車道指示	高速公路出口	爬坡道預告	慢速車靠右
					
大型車靠右	公路休息站 進口方向	公路休息站 預告	高速公路 服務區預告	高速公路 服務區進口	公路收費站預告

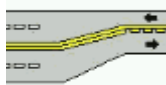
路況廣播	里程碑	里程碑	捷運車站	殘障者停車位	停車處指引
拖吊放置場	修理站	捷運車站	救護站	加油站	人行地下道
電話	學校	停車處	餐旅服務	人行天橋	醫院
渡口	避車道	此路不通	繞道	迴轉道	道路通阻指示

道路交通標誌-輔助標誌

					
車道預告	安全方向導引	安全方向導引	調撥車道分向線指示	移動性施工標誌	移動性施工標誌
					
車輛故障	施工	道路封閉	右道封閉	左道封閉	中間封閉(1公里處置)
					
中間封閉	車輛改道左轉	車輛改道右轉	指示改道方向	指示改道方向	單線管制行車
					
交通錐	活動拒馬	警告性質告示牌	禁制性質告示牌	行車指示性質告示牌	服務設施指示性質告示牌

道路交通標線

警告標線(縱向)



路寬變更線

警告車輛駕駛人路寬縮減或車道減少，應謹慎行車。



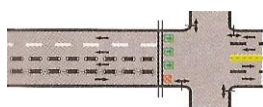
近障礙物線寬

指示路中有固定性障礙物，警告車輛駕駛人謹慎行車，並禁止超車。



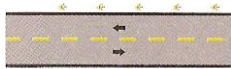
近鐵路平交道線

指示前有鐵路平交道，警告駕駛人謹慎行車，並禁止超車。



調撥車道線

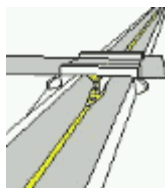
用以警告車輛駕駛人須依號誌、標誌、標線之管制規定行駛。



反光導標及危險標記

用以標示道路上之彎道危險路段路寬變化路段及路上有障礙物，以促進夜間行車安全。

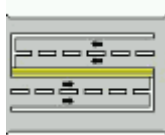
警告標線(輔助)



路中障礙物體線

劃設於路中障礙物體上，為黃黑相間斜紋線，用以表示路上之障礙物體，促使駕駛人提高警覺。

禁制標線(縱向)



分向限制線

為黃色雙實線。用以劃分路面成雙向車道，禁止車輛跨越行駛，並不得迴車。



禁止停車線

為黃色實線，劃設於道路緣石正面及頂面為原則。指示禁止停車路段。



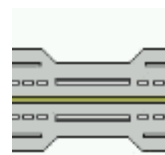
禁止臨時停車線

為紅色實線。指示禁止臨時停車路段。



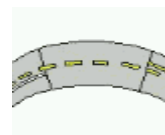
雙向禁止超車線

為黃色雙實線。



禁止變換車道線

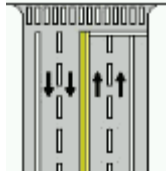
為白色雙實線，用以禁止行車變換車道。



單向禁止超車線

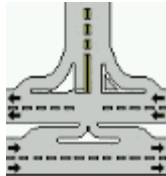
為黃色單實線配合黃色虛線。實線一面之車輛禁止超車。

禁止標線(橫向)



停止線

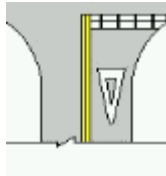
為橫向白色實線。指示行駛車輛停止之界限，車輛停止時，其前懸部份不得伸越該線。



槽化線

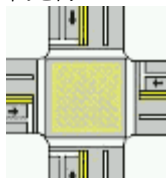
畫設於交岔路口或立體之匝道口。分為單實線、Y形線與斜紋線三種，用以引導車輛駕駛人循指示之路線行駛，並禁止跨越。劃設於交岔路口、立體交岔之匝道口或其他特殊地點。通常其顏色與其連接之標線相同，若與行車分向線(黃虛線)或分向限制線(雙黃線)相連則其顏色為黃色，若與車道線(白虛線)連接則其顏色為白色。

禁制標線(輔助)



讓路線

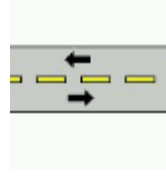
為白色倒三角形。用以警告車輛駕駛人前有幹道應減速慢行或停車讓幹道車先行。



網狀線

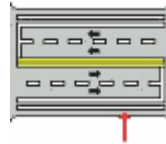
為黃色網狀圖，告示駕駛人禁止在標線範圍內停。防止交通阻塞。

指示標線(縱向)




行車分向線

為黃色虛線。用以劃分路面成雙向道。



車道線及路面邊線

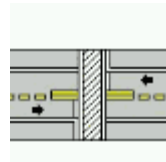
白色虛線為車道線，用以劃分各線快車道。白色實線為路面邊線，用以指示快車道外側邊緣之位置，劃分快、慢車道或路肩之界線。



左彎待轉區

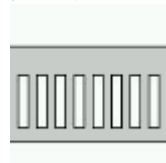
用以指示左彎車輛，可以在直行時時段進入待轉區等候左轉左轉時相終止時禁止在待轉區停留。

指示標線(橫向)



斑馬紋行人穿越道線

為兩條平行實線，內插斜紋線，設於道路中段供行人穿越馬路用。



枕木紋行人穿越道

其線形為枕木紋白色實線，設於岔路口。

指示標線(輔助)



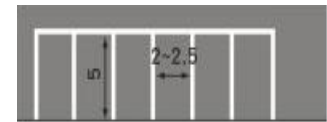
指向線

指示車輛遵行方向。



轉彎線

為白色虛線。指示車輛轉彎之界限。



車輛停放線

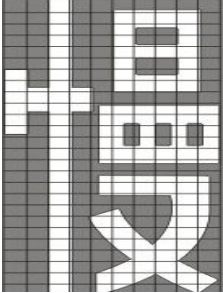

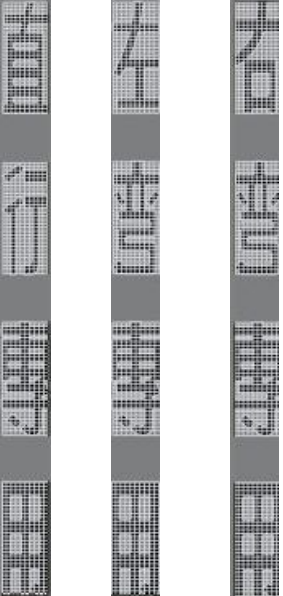











為白色實線。指示駕駛人停放車輛之位置與範圍。




機慢車左轉待轉區線

本標線為長方形設於停止線前端用以指示機踏車或慢車駕駛人分段行駛。

道路交通標字

警告標字	禁制標字					
 <p>「慢」字，用以警告駕駛人前面路變遷，應減速慢行。</p>  <p>「鐵路」標字，用以警告駕駛人前有鐵路平交道。</p>	 <p>行車方向專用車道標字</p>  <p>「停」字，用以指示車輛至此必須停車再開。</p>	 <p>「禁行變換車道」(用以告示車輛駕駛人前方道路禁止變換車道)。</p>	 <p>「禁行機車」標字，用以告示本車道禁止機踏車通行。</p>	 <p>「速度限制」標字(用以告示車輛駕駛人前方道路最高時速之限制)。</p>		
<h3>遵行標字</h3>			<h3>指示標字</h3>			
					 <p>「左彎待轉區」標字。</p>	 <p>地名路名方向指示標字。</p>
<p>車種專用車道標字 用於指示本車道僅限於某種類型車輛行駛之專用。</p>						

道路交通號誌



**鐵路平交道號誌
(閃光燈及警鈴)**

雙盞紅燈開始閃爍時，表示行人與車輛均禁止進入平交道，車輛並應停止於停止線前，如已在平交道中，應迅速離開。



行人穿越道號誌

表示前有斑馬紋行人穿越道，車輛應在接近時減速慢行，如有行人穿越時，須暫停於停止線前，讓行人優先通行。



行人專用號誌

- 1) 綠燈(下:行走行人)表示行人可穿越道路。
- 2) 紅燈(上:站立行人)表示禁止行人進入道路。
- 3) 閃光綠燈(行走行人)表示警告行人剩餘之綠燈時間不多，如尚未進入者，禁止跨入。



行車管制號誌

- 1) 圓形綠燈表示准許車輛直行或左、右轉，在未設行人專用號誌之處，准許行人直行穿越道路。
- 2) 箭頭綠燈表示僅准許車輛依箭頭指示之方向行駛，在未設行人專用號誌之處，若係直行箭頭綠燈准許行人直行穿越道路。
- 3) 黃燈表示紅色燈號即將顯示，用以警告車輛駕駛人及行人，屆時將失去通行路權。
- 4) 紅燈表示禁止通行，車輛及行人不得超越停止線或進入路口。
- 5) 閃光綠燈，表示綠燈時段終了，尚未進入交岔口之車輛及行人儘可能不超越停止或進入路口。

**特種閃光
「黃燈」號誌**



表示警告特種閃光，車輛應減速接近，注意安全，小心通過。

**特種閃光
「紅燈」號誌**




表示停車再開，車輛應減速接近，先停止於交岔口前，讓幹道先行後認為安全時，方得續行。

車道管制號誌












- 1) 叉形燈表示車道封閉，禁止車輛進入。
- 2) 直垂向下箭綠燈，表示准許車輛進入箭頭所指之車道行駛。













汽車、機車駕駛人手勢圖解

	<h3>左轉彎</h3> <ol style="list-style-type: none"> 1) 顯示車輛前後左邊方向燈光。 2) 左臂平伸，手掌向下。 	
	<h3>右轉彎</h3> <ol style="list-style-type: none"> 1) 顯示車輛前後右邊方向燈光。 2) 左臂向上，手掌向右微曲。 	
	<h3>減速暫停</h3> <ol style="list-style-type: none"> 1) 應顯示燈光。 2) 左臂向下垂伸，手掌向後。 	
	<h3>允讓後車超越</h3> <ol style="list-style-type: none"> 1) 顯示右邊方向燈光。 2) 左臂向下作 45 度垂伸。 3) 手掌向前並前後擺動。 	
<h3>倒車</h3> <ol style="list-style-type: none"> 1) 顯示倒車燈光。 2) 左臂平伸，手掌向後並前後擺動。 		<h3>險阻信號</h3> <p>高舉雙臂或紅旗急劇擺動。 (夜間用紅燈或綠色以外之燈光代替)。</p> 

交通警察指揮手勢

<p>一、全部車輛停止手勢</p>  <p>右臂向上舉，手掌向前。</p>	<p>二、著前面來車停止手勢</p>  <p>右上臂向前平伸，小臂向上直舉，手掌向前。</p>	<p>三、著右面來車停止手勢</p>  <p>右上臂向右平伸，小臂向上直舉，手掌向右並向右注目。</p>
<p>四、著左面來車停止手勢</p>  <p>右上臂向左平伸，小臂向上直舉，手掌向左並向左注目。</p>	<p>五、前後來車停止左右來車通行手勢</p>  <p>兩臂左右平伸，兩掌向前。</p>	
<p>六、指揮右面來車速行手勢</p>  <ol style="list-style-type: none"> 1) 先做左右來車通先手勢。 2) 目視右面來車。 3) 右小臂向前平屈作招車狀。 	<p>七、指揮左面來車速行手勢</p>  <ol style="list-style-type: none"> 1) 先做左右來車通行手勢。 2) 目視左面來車。 3) 左小臂向頸後平屈作招車狀。 	
<p>八、指揮右面來車向左轉彎手勢</p>  <ol style="list-style-type: none"> 1) 先做左面來車停止手勢。 2) 目視右面來車。 3) 右小臂向頸平屈作招車狀，並以目送車。 	<p>九、指揮左面來車向左轉彎手勢</p>  <ol style="list-style-type: none"> 1) 先做右面來車停止手勢。 2) 目視左面來車。 3) 左小臂向胸前平屈作招車狀，並以目送車。 	

臺灣區高速公路特殊標誌

 <p>國道編號</p> <p>這是代表第一號高速公路也就是臺灣區南北高速公路。</p>	 <p>出口數預告</p> <p>指示前面兩處出口(通往地點都是中壢)。</p>
 <p>高速公路指引</p> <p>用以指引一般道路之車輛依箭頭方向駛往高速公路交流道。</p>	 <p>地名方向</p> <p>指示要上高速公路(往南方向)或要去楊梅的車輛依箭頭方向，駛入交流道進口匝道。</p>
 <p>路線方位</p> <p>本標誌與路線編號標誌聯掛一起，用以指示該路線前面的方向。</p>	 <p>預告里程</p> <p>指示前面兩處通往的地點(分別為楊梅和新竹，其里程分別為5公里與30公里)。</p>
 <p>出口預告</p> <p>指示前面二公里處之出口，連接第114號公路，可以到達中壢或大園。</p>	 <p>出口編號</p> <p>指示出口匝道之編號，附屬於出口預告標誌及出口標誌上。</p>
 <p>出口車輛 靠右行駛</p> <p>指示前面二公里處之出口，連接第114號公路，可以到達中壢或大園。</p>	 <p>高速公路出口</p> <p>指示高速公路出口處及出口匝道的方向。要離開高速公路的車輛，必須依箭頭方向駛入出口匝道。</p>
 <p>出口方向指示</p> <p>指示要經第114號公路到中壢或大園的車輛，須按照箭頭方向駛入交流道出口匝道，離開高速公路。</p>	 <p>高速公路出口處 街名里程</p> <p>本標誌用於交流道密集之都會地區，指示前方數個出口連接之街名及里程。</p>

收費站預告



表示前面三公里處有收費站，車輛必須準備停車繳費。



指示高速公路的終點，在前面二公里處，車輛必須減速，離開高速公路。



最高速限

最高行駛速度限制為每小時 100 公里。



禁止迴轉

禁止車輛經由中央分隔帶迴轉。

休息站預告



休息站方向指示



休息站供休息、盥洗和飲水等。左邊標誌指示前面二公里處設有休息站。當接近休息站時，將看到右邊的標誌指示駛往休息站的方向。

服務區預告



服務區方向指示



左邊標誌指示前面二公里處有一服務區，接近服務區時，則看到右邊的標誌，指示駛往服務區的方向，服務區提供休息、進餐、修檢車輛和加水、加油等。



出口速度

本標誌設立在出口匝道處，警告在出口匝道上最高行駛速度每小時 40 公里。



右側來車

警告駕駛人，留意前方右側之加速車道內，有車輛插會駛入。



路況廣播標誌

指示此一行車路段內可收聽路況廣播之廣播電臺頻率。



分道

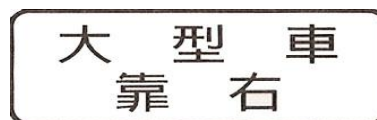
警告將遇有交通島或障礙物，車輛應該分駛其兩側。



路寬減少

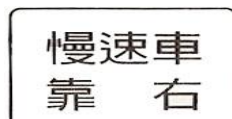
警告外側車道終止於前面不遠處，行駛於外側車道之車輛，必須插入左鄰車道。

大型車靠右



指示大型車應行駛右側車道，避免佔用內側車道，或應靠右駛入收費車道。

慢速車靠右



指示行車速率低於最低速度之車輛應即時駛入最右側之爬坡專道。

爬坡道預告



指示前面 150 公尺處之最右側車道為慢速車爬之專用車道。